



2017.0005.2144.2017

Dąbrowa Górnicza dnia 2016-10-18 r.



WYDZIAŁ ADMINISTRACYJNY
Referat Organizacyjny

wpłynęło dnia.....

19.10.2017
Lyp

Jerzy


Reszke

INTERPELACJA nr.....

M. P. Rezdek

Dot.: oznakowania Szlaku Kruszcowego

Występuje z wnioskiem o przeprowadzenie oznakowania Szlaku Kruszcowego według załączonej mapy.



Szlak Kruszcowy jest zaznaczony na mapach przedstawiających ciekawe turystycznie miejsca w Dąbrowie Górniczej.

Biegnie od stacji Dąbrowa Górnicza Południowa przez Sroczą Górę, Annę, Kawę, Zakawie do Wywierzysk. Jest to trasa biegnąca przez miejsca związane w wydobywaniem rud koło dawnych kopalni.

Dotychczas udało się uporządkować część ścieżek na Sroczej Górze..

Jerzy Reszke